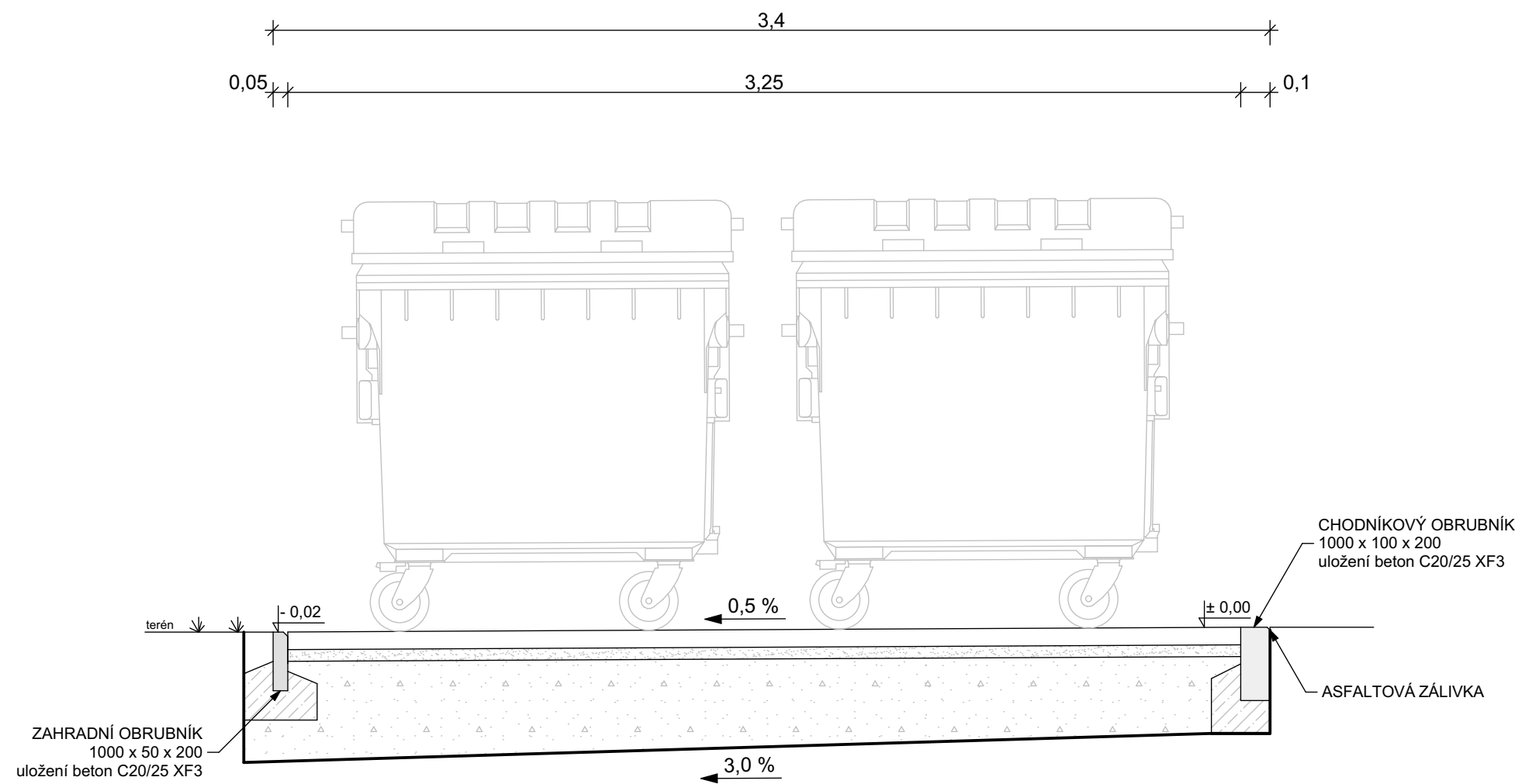


VZOROVÝ PŘÍČNÝ ŘEZ






SKLADBA SK

- ZÁMKOVÁ DLAŽBA	60 mm	(ČSN 73 6131)	E _{def,2} = 50 MPa E _{def,2} = 30 MPa
- zapískování křemičitým pískem	40 mm	(ČSN 73 6126)	
- LOŽE Z DRCENÉHO KAMENIVA fr. 4/8	250 mm	(ČSN 73 6126)	
- ŠTĚRKODRŤ ŠD _B fr. 0/32			
- ZEMNÍ PLÁN			

POZNÁMKA:

- ŠTĚRKODRŤ MUSÍ SPLŇOVAT POŽADAVKY DLE NORMY ČSN EN 13285
- V PŘÍPADĚ NÍZKÝCH HODNOT ÚNOSNOSTI ZEMNÍ PLÁNĚ BUDE PROVEDENA JEJÍ SANACE (odtěžení zeminy tl. 200 mm, nahrazení např. kamenná suť, bet. recyklát, kamenivo fr.0/63)
- ÚNOSNOST ZEMNÍ PLÁNĚ BUDE PROVEDENA STATICKOU ZATĚŽOVACÍ ZKOUŠKOU

Veškeré informace na tomto výkrese jsou duševním vlastnictvím Ing. Davida Klimši, jejich použití nebo odevzdání třetí osobě je možné pouze s písemným souhlasem autora.

Zodpovědná osoba	Kontroloval	Vypracoval	<div> Ing. David Klimša projekční činnost Prostřední Bludovice 133 739 37 Horní Bludovice e-mail: davidklimsa@seznam.cz tel.: +420 732 539 760</div>	
Ing. David Klimša	Ing. Miroslav Skupník	Ing. David Klimša		
				
Razítko, podpis	Název projektové dokumentace		Formát	2 x A4
	Úprava, rekonstrukce nebo vybudování zpevněných ploch pro stanoviště kontejnerů na území statutárního města Frýdek-Místek - u 11. ZŠ		Datum	říjen/2022
	Název stavebního objektu		Stupeň	DÚS + DPS
	SO 101 Zpevněná plocha		č. zakázky	DK09/2022
Autorizovaný inženýr ČKAIT 1103927 Ing. David Klimša	Název výkresu		Měřítko	č. výkresu
	Vzorový příčný řez kontejnerového stání		1:20	D.101.1